PRÄAMBEL
Die Gemeinde Pommersfelden erlässt gem. § 10 des Baugesetzbuches (BauGB) in der Fassung (i. d. F.) der Bekanntmachung vom 03.11.2017 (BGBl. I S. 3634), zuletzt geändert durch Artikel 1 des Gesetzes vom 28. Juli 2023 (BGBl. 2023 I Nr. 221), und des Art. 23 der Gemeindeordnung für den Freistaat Bayern (Gemeindeordnung - GO) i. d. F. der Bekanntmachung vom 22.08.1998 (GVBl. S. 796, BayRS 2020-1-1-I), zuletzt geändert durch die §§ 2, 3 des Gesetzes vom 24. Juli 2023 (GVBl. S. 385), sowie des Art. 81 der Bayerischen Bauordnung (BayBO) i. d. F. der Bekanntmachung vom 14.08.2007 (GVBl. S. 588, BayRS 2132-1-B), zuletzt geändert durch § 4 des Gesetzes vom 07.07.2023 (GVBl. S. 327) und durch Art. 13a Abs. 2 des Gesetzes vom 24. Juli 2023 (GVBl. S. 371), und der Verordnung über die bauliche Nutzung der Grundstücke (Baunutzungsverordnung - BauNVO) i. d. F. der Bekanntmachung vom 21.11.2017 (BGBl. I S. 3786), zuletzt geändert durch Artikel 2 des Gesetzes vom 03.07.2023 (BGBl. 2023 I Nr. 176), diesen Bebauungsplan als Satzung.

Kartengrundlage: Geobasisdaten © Bayerische Vermessungsverwaltung 2022

A. Festsetzungen durch Planzeichen

1. Art der baulichen Nutzung
(§ 9 Abs. 1 Nr. 1 BauGB, § 11 Abs. 2 BauNVO)

SO — Sonstiges Sondergebiet
Zweckbestimmung "Photovoltaik-Freiflächenanlage"

2. Maß der baulichen Nutzung
(§ 9 Abs. 1 Nr. 1 BauGB, § 16 Abs. 2 BauNVO)

0,8 — Grundflächenzahl (GRZ)

3. Bauweise und überbaubare Grundstücksfläche
(§ 9 Abs. 1 Nr. 2 BauGB, §§ 22 und 23 BauNVO)

Baugrenze

4. Grünflächen
(§ 9 Abs. 1 Nr. 15)

Private Grünfläche (Umfahrung Modultische und Abstandsfläche)

5. Flächen oder Maßnahmen für Bepflanzungen sowie zum Schutz, zur Pflege und zur Entwicklung von Boden, Natur und Landschaft
(§ 9 Abs. 1 Nr. 20 und 25; § 1a Abs. 3 BauGB i.V.m. § 9 Abs. 1a Satz 2 BauGB)

Interne Ausgleichsfläche/-maßnahmen

externe Ausgleichsfläche/-maßnahmen
(= CEF-Fläche für Feldlerche mit Maßnahme siehe Festsetzung B 4.3)

Entwicklungsziele

Gras-Krautsäume (Maßnahme 1)

Pflanzung von Wildobstbäumen und Sträuchern (Maßnahme 2)

6. Sonstige Planzeichen

Grenze des räumlichen Geltungsbereichs des Bebauungsplans (§ 9 Abs. 7 BauGB)

Einfriedung Sondergebiet

Ro — Bauverbotszone 20,0 m gem. § 9 Abs. 1 FStrG

Hinweise

1030 — vorhandene Grundstücksgrenzen (mit Flurnummern)

24 — Längenangaben in Meter

Gemarkungsgrenze

Gem. § 9 Abs. 1a BauGB dem vorhabenbezogenen Bebauungsplan „Solarpark Pommersfelden Süd" extern zugeordnete Ausgleichs- und CEF-Fläche auf der Fl. Nr. 582 (Fläche: 21.667,2 qm), Gemarkung Pommersfelden für den Ausgleich von 4 Feldlerchenrevieren

Maßnahme: B. 4.3

Maßstab 1 : 2.000

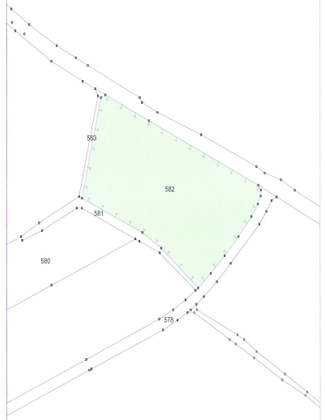

VERFAHRENSVERMERKE

1. Der Gemeinderat hat in der Sitzung vom 09.02.2023 gemäß § 2 Abs. 1 BauGB die Aufstellung des vorhabenbezogenen Bebauungsplans mit Grünordnungsplan beschlossen. Der Aufstellungsbeschluss wurde am 17.02.2023 ortsüblich bekannt gemacht.

2. Die frühzeitige Öffentlichkeitsbeteiligung gemäß § 3 Abs. 1 BauGB mit öffentlicher Darlegung und Anhörung für den Vorentwurf des vorhabenbezogenen Bebauungsplans mit Grünordnungsplan in der Fassung vom 30.01.2023 hat in der Zeit vom 08.03.2023 bis 11.04.2023 stattgefunden.

3. Die frühzeitige Beteiligung der Behörden und sonstigen Träger öffentlicher Belange gemäß § 4 Abs. 1 BauGB für den Vorentwurf des vorhabenbezogenen Bebauungsplans mit Grünordnungsplan in der Fassung vom 30.01.2023 hat in der Zeit vom 08.03.2023 bis 11.04.2023 stattgefunden.

4. Zu dem Entwurf des vorhabenbezogenen Bebauungsplans mit Grünordnungsplan in der Fassung vom 11.05.2023 wurden die Behörden und sonstigen Träger öffentlicher Belange gemäß § 4 Abs. 2 BauGB in der Zeit vom 10.07.2023 bis 11.08.2023 beteiligt.

5. Der Entwurf des vorhabenbezogenen Bebauungsplans mit Grünordnungsplan in der Fassung vom 11.05.2023 wurde mit der Begründung gemäß § 3 Abs. 2 BauGB in der Zeit vom 10.07.2023 bis 11.08.2023 öffentlich ausgelegt. Die Auslegung wurde eine Woche vorher bekannt gemacht.

6. Der Gemeinderat hat mit Beschluss des Gemeinderates vom 14.09.2023 den vorhabenbezogenen Bebauungsplans mit Grünordnungsplan sowie Vorhaben- und Erschließungsplan in der Fassung vom 14.09.2023 als Satzung beschlossen.

(Siegel) Gemeinde Pommersfelden, den 15.09.2023
Gerd Popp
Erster Bürgermeister

7. Ausgefertigt
(Siegel) Gemeinde Pommersfelden, den 20.09.2023
Gerd Popp
Erster Bürgermeister

8. Der Satzungsbeschluss zu dem vorhabenbezogenen Bebauungsplan mit Grünordnungsplan wurde am 20.09.23 gemäß § 10 Abs. 3 Halbsatz 2 BauGB ortsüblich bekannt gemacht. Der vorhabenbezogene Bebauungsplan mit Grünordnungsplan sowie Vorhaben- und Erschließungsplan mit Begründung wird seit diesem Tag zu den üblichen Dienststunden in der Stadt zu jedermanns Einsicht bereitgehalten und über dessen Inhalt auf Verlangen Auskunft gegeben. Der vorhabenbezogene Bebauungsplan mit Grünordnungsplan sowie Vorhaben- und Erschließungsplan ist damit in Kraft getreten. Auf die Rechtsfolgen des § 44 Abs. 3 Satz 1 und 2 sowie Abs. 4 BauGB und die §§ 214 und 215 BauGB wurde in der Bekanntmachung hingewiesen.

(Siegel) Gemeinde Pommersfelden, den 20.09.2023
Gerd Popp
Erster Bürgermeister

B. Textliche Festsetzungen nach § 9 BauGB und BauNVO

1. Art der baulichen Nutzung
(§ 9 Abs. 1 Nr. 1 BauGB und § 11 Abs. 2 BauNVO)

1.1 sonstiges Sondergebiet (SO) mit der Zweckbestimmung Photovoltaik - Freiflächenanlage
Zulässig sind ausschließlich die Errichtung von aufgeständerten Solarmodulen in starrer Aufstellung sowie der Zweckbestimmung des Sondergebiets dienende Nebenanlagen, wie technische Einrichtungen zur Speicherung, Umwandlung und Abgabe von elektrischer Energie, Unterstände für Weidetiere.

1.2 Nach Ende der Photovoltaiknutzung sind die baulichen und technischen Anlagen rückstandslos zu entfernen. Die Folgenutzung nach endgültigem Rückbau der Module ist „Fläche für die Landwirtschaft mit Ackerbau".

1.3 Es sind nur solche Vorhaben zulässig, zu denen sich der Vorhabenträger im Durchführungsvertrag gem. § 12 Abs. 3a BauGB verpflichtet.

2. Maß der baulichen Nutzung
(§ 9 Abs. 1 Nr. 1 BauGB, § 16 Abs. 2 und § 19 BauNVO)

2.1 Grundflächenzahl (GRZ)
Im SO beträgt die maximal zulässige Grundflächenzahl für aufgeständerte Photovoltaikmodule in senkrechter Projektion 0,8. Diese darf durch zulässige Nebenanlagen um bis zu 350 qm überschritten werden.

2.2 Höhe baulicher Anlagen
Die maximal zulässige Höhe der baulichen Anlagen über der Geländeoberfläche beträgt 3,8 m. Die zulässige Höhe der Nebenanlagen (Firsthöhe bei Satteldach und Pultdächern, Wandhöhe bei Flachdächern sowie maximale Bauteilhöhe bei sonstigen Anlagen) wird mit 4,0 Metern über der Geländeoberfläche festgesetzt.
Gemessen wird ab Oberkante zukünftigem Gelände (siehe Bestimmung C.4).

3. Bauweise und überbaubare Grundstücksfläche
(§ 9 Abs. 1 Nr. 2 und 4 BauGB, §§ 14 und 23 BauNVO)

3.1 Baugrenze und Flächen für Nebenanlagen
Bauliche Anlagen einschließlich Nebenanlagen dürfen nur innerhalb der Baugrenze errichtet werden.

4. Flächen zum Anpflanzen von Bäumen, Sträuchern und sonstigen Bepflanzungen
(§ 9 Abs. 1 Nr. 20 und 25; § 1a Abs.3 i.V.m. § 9 Abs.1a BauGB)

4.1 Artenschutzrechtliche Vermeidungsmaßnahmen
Die Baumaßnahmen (Erdbauarbeiten) sind entweder außerhalb der Brutzeit von Vogelarten zwischen Anfang September und Anfang März durchzuführen oder ganzjährig, sofern durch anderweitige Maßnahmen (durch fachkundige Personen begleitete geeignete Vergrämungsmaßnahmen (z.B. Anlage und Unterhalt einer Schwarzbrache bis zum Baubeginn i.V.m. funktionswirksamen CEF-Maßnahmen) sichergestellt wird, dass artenschutzrechtliche Verbotstatbestände im Sinne des § 44 BNatschG nicht erfüllt werden.

4.2 Interne Ausgleichsflächen/-maßnahmen
Dem durch die vorliegende Planung verursachten Eingriff werden die internen Ausgleichsflächen im Garten zugeordnet (Gesamtflächengröße: 28.334 qm). Folgende Maßnahmen sind gemäß Abgrenzungen in der Planzeichnung umzusetzen:
- Maßnahme 1
  Entwicklung von Gras-Kraufluren durch Einbringen einer Regiosaatgutmischung für Säume mittlerer Standorte und Erhaltung durch abschnittsweise Mahd von ca. 50% der Fläche im Herbst jeden Jahres.
- Maßnahme 2
  Anlage und Entwicklung einer vielfältigen, naturnahen Gehölzstruktur aus Strauchgruppen (20-25 Stück) und Pflanzung von Wildobstbäumen gem. Planzeichnung.

Für die gesamte Ausgleichsfläche gelten folgende Maßnahmen allgemein:
- Bauliche Anlagen (einschließlich Einfriedungen) sind unzulässig mit Ausnahme querender unterirdischer Ver- und Entsorgungsleitungen unzulässig.
- Für Gehölzpflanzungen sind standortgerechte, heimische Arten, Wuchsgebiet 5.1 (Süddeutsches Hügel- und Bergland, Fränkische Platten und Mittelfränkisches Becken), aus der u.g. Artenliste zu verwenden.
- Durch Fertigstellungspflege ist ein Anwachsen der Gehölze sicherzustellen, ausgefallene Gehölze sind nachzupflanzen.
- Die Gehölze sind durch regelmäßige Pflege zu erhalten (abschnittsweise „Auf den Stock setzen" bei Hecken, fachgerechter Baum- und Einzelsträucherschnitt).
- Die Regiosaatgutmischungen, oder das im Heudrusch/verfahren gewonnene Saatgut müssen dem Ursprungsgebiet 12 „Fränkisches Hügelland" entstammen.
- Das Mähgut ist nach erfolgter Mahd von der Fläche zu entnehmen.
- Gehölzpflanzungen und Ansaaten sind spätestens ein Jahr nach Aufnahme der Nutzung der Anlage durchzuführen (Ausnahme Festsetzung 4.3).
- Der Einsatz von Dünger und Pflanzenschutzmitteln ist unzulässig (mit Ausnahme der Wildobstbäume).

Artenliste Bäume: Heister H. 250 – 300 cm oder Hochstamm 6-8 cm STU

Wildobstbäume:

Prunus domestica subsp. domestica	*Echte Zwetschge*
Pyrus communis	*Wildbirne*
Malus sylvestris	*Wildapfel*
Sorbus aria	*Mehlbeere*
Sorbus torminalis	*Elsbeere*

Artenliste Sträucher: Mindestqualität 1 x v, Höhe 60-100

Cornus sanguinea	*Hartriegel*
Corylus avellana	*Haselnuss*
Crataegus monogyna	*Eingriffliger Weißdorn*
Euonymus europaeus	*Pfaffenhütchen*
Ligustrum vulgare	*Liguster*
Prunus cerasifera	*Myrobalane (Kirschpflaume)*
Rosa canina	*Hundsrose*
Sambucus nigra	*Schwarzer Holunder*
Salix caprea	*Salweide*
Viburnum lantana	*Wolliger Schneeball*

4.3 Dem durch die vorliegende Planung verursachten Eingriff in den Lebensraum der Feldlerche wird eine externe Ausgleichsfläche und CEF-Fläche mit der Fl. Nr. 582 (21.667,2 qm), Gemarkung Pommersfelden für den Ausgleich von 4 Feldlerchenrevieren gem. § 9 Abs. 1a BauGB dem Bebauungsplan „Solarpark Pommersfelden Süd" zugeordnet. Die Maßnahmen sind gleichzeitig eine vorgezogene CEF-Maßnahme im Sinne des § 44 Abs. 5 BNatSchG für die Feldlerche und so durchzuführen, dass diese zum Eingriffszeitpunkt wirksam sind und der Erhalt der ökologischen Funktion der Fortpflanzungs- oder Ruhestätte weiterhin gewahrt ist.
- Einsaat einer standortspezifischen Saatmischung regionaler Herkunft unter Beachtung der standorttypischen Segetalvegetation auf 50 % der Fläche aus niedrigwüchsigen Arten mit Mindestbreite von 10 m und Mindestlänge von 100 m, Ansaat mit reduzierter Saatgutmenge (max. 50-70 % der regulären Saatgutmenge) zur Erzielung eines lückigen Bestands. Fehlstellen im Bestand sind zu belassen.
- Anlage eines selbstbegrünenden Brachestreifens mit jährlichem Umbruch auf 50 % der Fläche mit Mindestbreite von 10 m und Mindestlänge von 100 m.
- kein Dünger- und Pflanzenschutzmittel-Einsatz sowie keine mechanische Unkrautbekämpfung auf den Blüh- und Brachestreifen.
- keine Mahd, keine Bodenbearbeitung während der Brutzeit von Anfang März bis Ende August.
- Herstellung der Funktionsfähigkeit der Blühstreifen durch jährliche Pflege mit Pflegeschnitt im Frühjahr vor Brutbeginn bis Anfang März, Kein Mulchen.
- Erhaltung von Brache / Blühstreifen auf derselben Fläche für mindestens 2 Jahre (danach Bodenbearbeitung und Neuansaat i.d.R. im Frühjahr bis Ende Mai) oder Flächenwechsel. Bei einem Flächenwechsel ist die Maßnahmenfläche bis zur Frühjahrsbestellung zu erhalten, um Wintereckung zu gewährleisten.

4.4 Freiflächengestaltung innerhalb des Sondergebietes
- Die nicht mit baulichen Anlagen überdeckten Bereiche sind durch Einbringen einer standortgerechten autochthonen Saatgutmischung für mittlere Standorte oder im Heudrauschverfahren mit anschließender Pflege als extensiv genutztes Grünland zu entwickeln.
- Die Einsaat hat bei geeigneter Witterung, spätestens im nach Errichtung der Solarmodule folgenden Frühjahr zu erfolgen.
- Die Flächen sind anschließend durch ein- bis zweimalige Mahd pro Jahr (ab dem 15.06. jeden Jahres) zu pflegen, alternativ können die Flächen extensiv beweidet werden; bei Verbuschungen sind entsprechende Pflegemaßnahmen durchzuführen. Eine über die Beweidung hinausgehende Düngung sowie der Verwendung von Pflanzenschutzmitteln sind unzulässig.
- Innerhalb des einfriedenden Zaunes ist ein 4-5 m breiter Saum als über den Winter stehenbleibender Altgrasstreifen am Biotop (Nr. 6231-0087-003) zu entwickeln.

4.5 Umgang mit Niederschlagswasser / Grundwasser- und Bodenschutz
- Das auf den Grundstücksflächen anfallende Niederschlagswasser ist innerhalb des Geltungsbereichs flächenhaft über die belebte Bodenzone in den Untergrund zu versickern.
- Bei Verwendung von Technikgebäuden mit Dacheindeckungen in Metall sind diese zu beschichten.
- Die Solarmodule sind mit Ramm- oder Schraubfundamenten zu verankern, wenn aufgrund der Bodenverhältnisse diese Befestigungsform nicht möglich ist, sind ausnahmsweise auch Betonfundamente zulässig. Bei den Rammprofilen sind korrosionsfreste Legierungen zu verwenden (z.B. Magnelis®).
- Die Oberflächenreinigung der Photovoltaikelemente darf nur mit Wasser unter Ausschluss von grundwasserschädigenden Chemkalien erfolgen.
- Interne Erschließungswege sind in unbefestigter und begrünter Weise auszuführen, ausgenommen die Wege und Zufahrten unter C 6.

C. Sonstige Festsetzungen zur Bestimmung der Zulässigkeit des Vorhabens
(§ 12 Abs. 3 Satz 2 BauGB)

1. Gestaltung / Anordnung der Modultische
   Es sind ausschließlich reflexionsarme Solarmodule in starrer Aufstellung, einem Neigungswinkel zwischen 15° und 25° (von der Horizontalen (=0°) ausgehend) und im Azimut zwischen 140° - 220° zulässig (siehe folgende Schemaskizze). Die Modultische sind in parallel zueinander aufgestellten Reihen mit einem Mindestabstand von im Mittel 2,0 m zwischen den Reihen zu errichten. Der Mindestabstand von der Tischunterkante bis zum Gelände beträgt im Mittel 0,8 m.
   Schemaskizzen

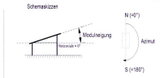

2. Gestaltung von Gebäuden
   Gebäude sind mit Flachdach, Pultdach oder Satteldach (Neigung max. 30°) zu versehen. Außenwände sind auch in Metall in nichtreflektierenden, gedeckten Farben zulässig.

3. Einfriedungen
   Einfriedungen sind dem natürlichen Geländeverlauf anzupassen und nur in transparenter Ausführung (Maschendraht, Drahtgitter) bis zu einer Höhe von 2,5 m über Oberkante Gelände zulässig. Die Zäune sind so anzulegen, dass durchgehend ein Freihaltebstand zwischen Gelände und Zaununterkante von 15 cm als Durchlass für Kleintiere eingehalten wird. Sockel sind unzulässig. Alternativ ist ein ca. 30 cm tief im Boden verankerter Stabgitterzaun, mit mindestens zwei Öffnungen als Durchlass für Kleintiere pro Meter Zaunlänge als Wolfsschutz zulässig.



4. Höhenentwicklung und Gestaltung
   Geländeveränderungen sind insoweit zulässig, als sie im Zusammenhang mit der Erstellung der Anlage unbedingt erforderlich sind, jedoch max. 0,5 m abweichend vom natürlichen Gelände. Der Anschluss an das vorhandene Gelände der Nachbargrundstücke ist übergangslos herzustellen.

5. Werbe- / Informationstafeln und Beleuchtung
   Werbe- / Informationstafeln sind bis zu einer Gesamtflächengröße von 4 m² zulässig. Außenbeleuchtungen sind unzulässig.

6. Zufahrten und befestigte Flächen
   Die Gesamtfläche für Zufahrten und befestigten Flächen zum Sondergebiet und innerhalb des Sondergebiets dürfen 2 % der Sondergebietsfläche nicht überschreiten. Zur Befestigung sind nur wasserdurchlässige Beläge zulässig.

D. Allgemeine Vorschriften

Der vorhabenbezogene Bebauungsplan besteht aus der Planzeichnung und den Festtetzungen. Der vorhabenbezogene Bebauungsplan ist mit dem mit dem Vorhabenträger abgestimmten Vorhabens- und Erschließungsplan identisch.

E. Hinweise

1. Grenzabstände bei Bepflanzungen gegenüber landwirtschaftlichen Grundstücken
   Bei Neupflanzungen von Gehölzen sind die gesetzlichen Grenzabstände gem. Art 47 u. 48 AGBGB einzuhalten: Gehölze über 2,0 m Höhe – mindestens 2,0 m, bei starker Verschattung 4,0 m Abstand von der Grenze

2. Denkmalpflege
   Für Bodeneingriffe jeglicher Art im Geltungsbereich des Bebauungsplanes ist eine denkmalrechtliche Erlaubnis gem. Art. 7.1 BayBDatG notwendig, die in einem eigenständigen Erlaubnisverfahren bei der zuständigen Unteren Denkmalschutzbehörde zu beantragen ist.

3. Bodenschutz
   Alle Baumaßnahmen sind in bodenschonender Weise unter Beachtung der gültigen Regelwerke und Normen, insbesondere DIN 19639, 18915 und 19731 (vgl. auch § 12 BBodSchV) auszuführen. Sollten bei Aushubarbeiten optische oder organoleptische Auffälligkeiten des Bodens festgestellt werden, die auf eine schädliche Bodenveränderung oder Altlast hindeuten, ist unverzüglich die zuständige Bodenschutzbehörde (Kreisverwaltungsbehörde) zu benachrichtigen (Mitteilungspflichten gem. Art. 1, 12 Abs. 2 BayBodSchG).

4. Rückbauverpflichtung
   Der Rückbau aller in den Boden eingebrachten baulichen Elemente ohne Tiefenlockerung am abschließenden Ende der solarenergetischen Nutzung sowie die Wiederherstellung der ursprünglichen Bodenstruktur werden über einen Durchführungsvertrag zwischen Vorhabenträger und Gemeinde verbindlich geregelt. Innerhalb des Geltungsbereiches wird als Folgenutzug landwirtschaftliche Nutzung mit Ackerbau festgesetzt.

5. Duldung landwirtschaftlicher Immissionen
   Die durch die ordnungsgemäße landwirtschaftliche Bearbeitung (Bodenbearbeitung, Ernte) der Nachbarflächen gelegentlich auftretenden Immissionen (insb. Staub) sind zu dulden.

6. Gehölzschutz
   Im Zuge der Bauausführung ist darauf zu achten, dass bestehende, zu erhaltende Bäume und Heckenstrukturen nicht geschädigt werden.

7. Brandschutz
   Vor Baubeginn ist ein Feuerwehrplan zu erstellen. Die von der Kreisbrandinspektion freigegebene Fassung ist an die Kreisbrandinspektion und zuständige Feuerwehr zu übergeben. Am Zufahrtstor ist deutlich erkennbar eine dauer-haft erreichbare Kontaktadresse des Betreibers anzubringen. An der Hauptzufahrt ist ein Feuerwehrschlüsseldepot anzuordnen, um eine gewaltlose Zugänglichkeit zu gewährleisten. Vor der Inbetriebnahme muss eine Einweisung der Feuerwehr und der Kreisbrandinspektion erfolgen. Die Einweisung ist mit dem Kreisbrandrat mind. sechs Wochen vorab abzustimmen.

8. Umgang mit wassergefährdenten Stoffen
   Die Verordnung über Anlagen zum Umgang mit wassergefährdenden Stoffen (AwSV) ist bei der Ausführung zu berücksichtigen.

9. Anschluss an das öffentliche Stromnetz
   Die Leitungsführung zum Einspeisepunkt wird mit der UNB des Landkreises abgestimmt, um Eingriffe in Natur und Landschaft durch die Leitungsführung zu minimieren.

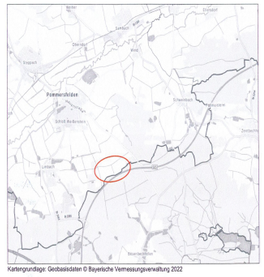
Baiersdorf
Höchstadt a.d. Aisch
Emskirchen
Heßdorf
Dormitz
Gerhardshofen
Sugenheim
Uehlfeld
Gerhardshofer Forst
Pommersfelden
Weyer
Mailach
Schlüsselfeld
Aisch
Gutenstetter Forst
Gutenstetter Forst
Eckental
Kalchreuth
Baiersdorfer Forst
Forst
Kleinsendelbach
Tuchenbach
Eschenau
Igensdorf
Frauenaurach
Erlangen
Möhrendorf
Kleinsendelbach
Tennenlohe
Erlangen
Bruck
Erlangen
Erlangen
Erlangen